


Open Government Data



*„Wahre Schönheit kommt von innen.
Open Data von innen nach außen denken.“**

Stadt Freiburg - Ivan Aćimović

02. und 03. März 2017 im Haus der Wissenschaft, Bremen

22. Europäischer Verwaltungskongress 2017
VERWALTUNGSPRAXIS IN EUROPA

Versandbetriebe von:

zep | Zentrum für
public management

HSB
Hochschule für
Sozialwissenschaften

Die Senatorin für Finanzen
Freie
Hansestadt
Bremen

In Kooperation mit:

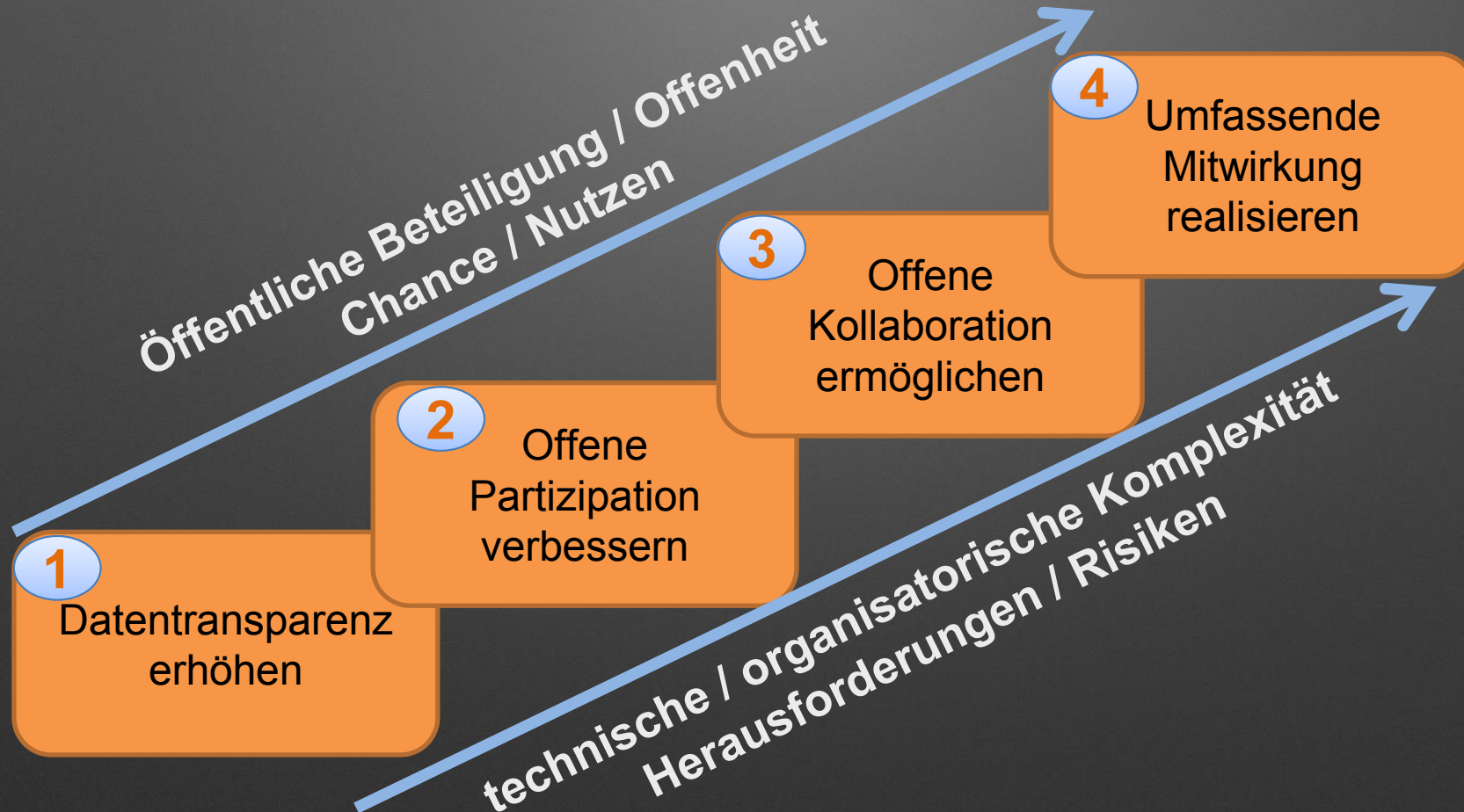
KGSt

* Marc Groß, KGSt

25.02.2014 - Freiburger Gemeinderat ebnet den Weg für Open Government



Reifegradmodell



Chance / Nutzen

Informationspflichten proaktiv
einfach und kostengünstig erfüllen
+ neue Angebote für die
Bürgerschaft

Open Data als Grundlage für die
Bürgerbeteiligung verstehen &
Politikverdrossenheit
Entgegen wirken lassen

Innovation & neue Formen der
Zusammenarbeit mit Wissenschaft /
Wirtschaft / Zivilgesellschaft

Vereinfachung der internen
Datenbereitstellung und
Effizienzsteigerung in der
Verwaltung

„Kulturwandel“ der
Verwaltung vorantreiben

Erfahrungsaustausch und
Vernetzung
„sich gegenseitig helfen“

Herausforderungen

Vorhandene Daten identifizieren

Daten korrekt, aktuell und vollständig halten = Datenkatalog

Datenschutz gewährleisten

Zuständigkeiten & Verantwortlichkeiten

Einheitliche Lizenz definieren

Top Management Commitment sichern

neue Formen der Zusammenarbeit leben

Schulung der Beteiligten

		Entwicklungen im Steuerrecht.....
	3020	Informationsmanagement mit FR.ITZ (Grundlagenseminar).....
NEU	3021	Informationsmanagement mit FR.ITZ (Aufbaseminar).....
	3022	Praxisschulung FreiGIS – die webbasierte Geodatenauskunft.....
	3023	Veröffentlichen auf freiburg.de (Grundlagenseminar).....
NEU	3024	Veröffentlichen auf freiburg.de (Aufbaseminar).....
	3025	Informationsveranstaltung: Open Government Data.....
NEU	3026	Datensätze und Datenanalyse – Datenauswertung und Storytelling.....
	3027	Verwaltungsinformationssystem & Verfahren für Gemeinderats- und Ausschuss-Drucksachen.....

Infos rund um den Haushalt



Wie funktioniert der Beteiligungshaushalt?

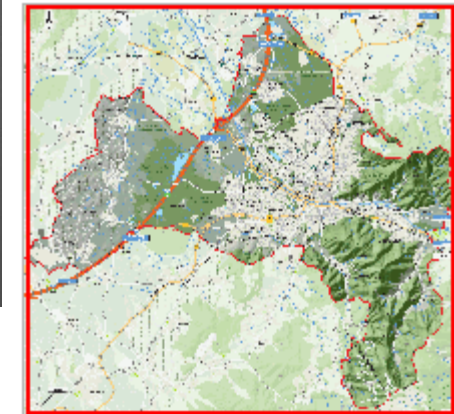
So können Sie mitmachen mehr...

modell

Open Data Portal der Stadt Freiburg FR.ITZ

Anzahl:	Open Data Portal der Stadt Freiburg FR.ITZ			
284	Bezeichnung			
	Kleinräumige Gliederung: Stadtbereiche Stadt Freiburg (shape-Dateien)	Freiburg, Stadtbereiche	2016	Amt für Bürgerservice und Informations...
	Kleinräumige Gliederung: Stadtbezirke Stadt Freiburg (shape-Dateien)	Freiburg, Stadtbezirke	2016	Amt für Bürgerservice und Informations...
	Kleinräumige Gliederung: Stadtteile Stadt Freiburg (shape-Dateien)	Freiburg, Stadtteile	2016	Amt für Bürgerservice und Informations...
	Kleinräumige Gliederung: Statistische Bezirke Stadt Freiburg (shape-Dateien)	Freiburg, Statistische Bezirke	2016	Amt für Bürgerservice und Informations...
	Stadtplan Stadt Freiburg	Freiburg, Gesamtstadt	2016	Vermessungsamt, Freiburg
	Übersichtskarte 2013 Stadt Freiburg	Freiburg, Gesamtstadt	2016	Vermessungsamt, Freiburg
	Amtlicher Stadtplan	Freiburg	2016	Vermessungsamt, Freiburg
	Bebauungspläne Geltungsbereiche	Freiburg	2016	Vermessungsamt, Freiburg
	Historische Stadtpläne Serie	Freiburg	2016	Stadtplanungsamt Freiburg
	Parkleitsystem Stadt Freiburg	Freiburg, Gesamtstadt	2015	Garten- und Tiefbauamt, Freiburg
	Übersichtskarte Freiburger Gemarkungen	Freiburg, Gesamtstadt	2015	Vermessungsamt, Freiburg
	Bürgerbefragung 2014 Ergebnisse Stadtbezirke	Freiburg, Stadtbezirke	2014	Amt für Bürgerservice und Informations...
	Europawahl	Freiburg, Stadtbezirke	2014	Amt für Bürgerservice und Informations...
	Gemeinderatswahl	Freiburg, Stadtbezirke	2014	Amt für Bürgerservice und Informations...
	Prognose 2014: Haushalteprognose - Haushalte nach HH-Typ, HH-Größe und Stadtbezirke	Freiburg, Stadtbezirke	2014 - 2030	Amt für Bürgerservice und Informations...
	Prognose 2014: Haushalteprognose - Haushalte und Anzahl Personen in HH nach HH-Typ und Stadtbezirke			
	A 3.7 - Beschäftigte der Stadtverwaltung Freiburg und der städtischen Beteiligungen nach Alter und Geschlecht			
	A 3.7 - Beschäftigte der Stadtverwaltung Freiburg und der städtischen Beteiligungen nach Geschlecht und Beschäftigungsumfang			
	Bundestagswahl - Zweitstimmenergebnis			
	Orthobilder Stadt Freiburg 2013			
	Sozialversicherungspflichtig Beschäftigte am Wohnort BA Nuernberg in Stadtbezirken 31.12. Zeitreihe			
	Schülerinnen an allgemeinbildenden Schulen nach Schulart und Klassenstufe			

1 die neue



Statistik

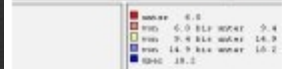
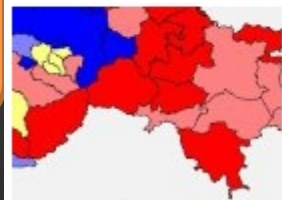
FR.ITZ
die Online-Statistik der Stadt Freiburg

2635 Auswertungen in FR.ITZ, 452 Auswertungen im Sachgebiet Bevölkerung

Raum: Br
Sachgebiet: Br

Thema / Datenquelle

Bevölkerung insgesamt in Baden-



FR.ITZ - Online-Statistik

Im Bereich Statistik & Wahlen finden Sie das interaktive Online-Statistik-System FR.ITZ zur Erstellung eigener Tabellen, Grafiken und thematische Karten.

Zahlen und Analysen

Weiterhin verfügbar sind aktuelle Zahlen (Zahlenspiegel und Monatsberichte), Analysen, Grafiken und Veröffentlichungen der kommunalen Statistik und Stadtforschung.

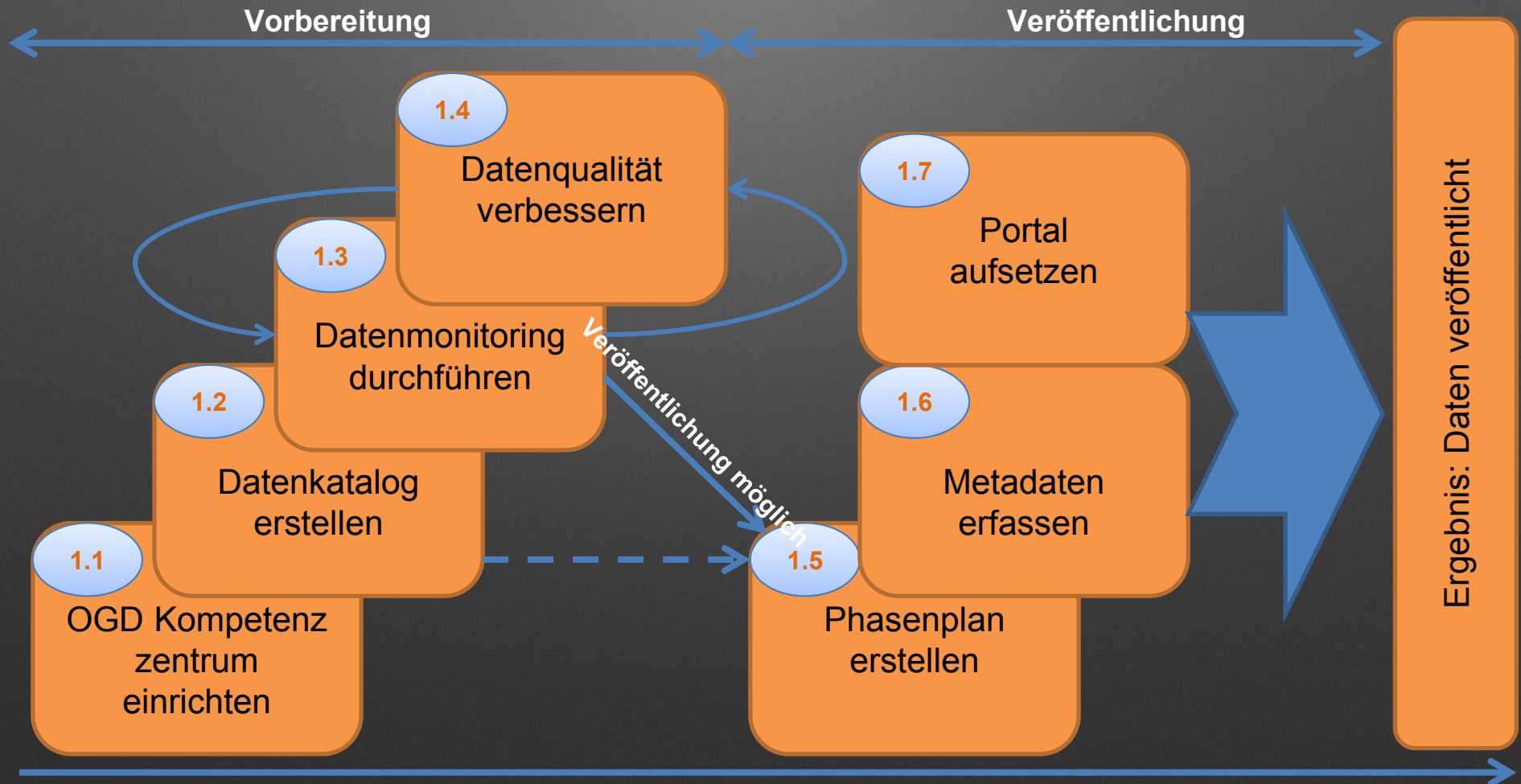
Karten

- Stadtplan
- Stadtkarte
- Luftbilder
- Gebietsgrenzen
- Planen und Bauen
 - Bebauungspläne (in Kraft)
 - Bebauungspläne (im Verzug)
 - Vorkaufssatzung
- Bodenrichtwerte
- Natur und Umwelt
- Bildung und Soziales
- Winterdienst

1

Datentransparenz erhöhen

Datentransparenz erhöhen



Reifegradmodell



2

Offene Partizipation verbessern

2.3

Informative und konsultative Partizipationsprojekte

2.2

Sozial-Media-Strategie

2.1

Medienkompetenz erhöhen

1

Datentransparenz erhöhen



Reifegradmodell

3

Offene
Kollaboration
ermöglichen

3.2

Kooperative
Partizipations-
Projekte

3.1

Kollaborationen



2

Offene

Freiburg IM BREISGAU *Miteinander die Zukunft gestalten.* FREIBURG 20:20

Startseite Nachhaltigkeitsblog Mitmachen! Informieren Fragen st

1

Daten
e



Herzlich willkommen zum Online-Dialog Zukunftsstadt Freiburg

Freiburg ist Zukunftsstadt. Städte sind die zentralen Akteure, wenn es darum geht die weltweiten Ziele einer nachhaltigen Entwicklung zu erreichen. Freiburg hat sich mit seiner Nachhaltigkeitsstrategie 60 lokale Ziele gegeben. Gemeinsam können wir die Freiburger Nachhaltigkeitsziele und damit eine zukunftsfähige Stadt gestalten.

Beteiligen Sie sich! Wir sind gespannt auf Ihre Ideen!

[Erfahren Sie mehr](#)

Anmelden!

Start

Perspektivplan

Mitmachen

FREIBURG 2016
HACKATHON
NEWCOMER

17. - 19. Juni 2016

Carl-Schurz-Haus Freiburg

Eisenbahnstr. 58-62

79098 Freiburg

erarbeiten
für die Stadt

richtungen

NEU IN FREIBURG?
NEWCOMER HACKATHON

4
Umfassende
Mitwirkung
realisieren



Open Data in Freiburg

Beispiele für externe Weiternutzungen

➤ Parkleitsystem der Stadt Freiburg

Park
Leit-System

Aggregieren

Open Data
Format



<http://freiburg.de/parken>



Rohdaten

Daten

Publikation

Nachnutzung

Open Data in Freiburg

Beispiele für externe Weiternutzungen

- App „FreiburgMaps“ (Hist. Stadtpläne)

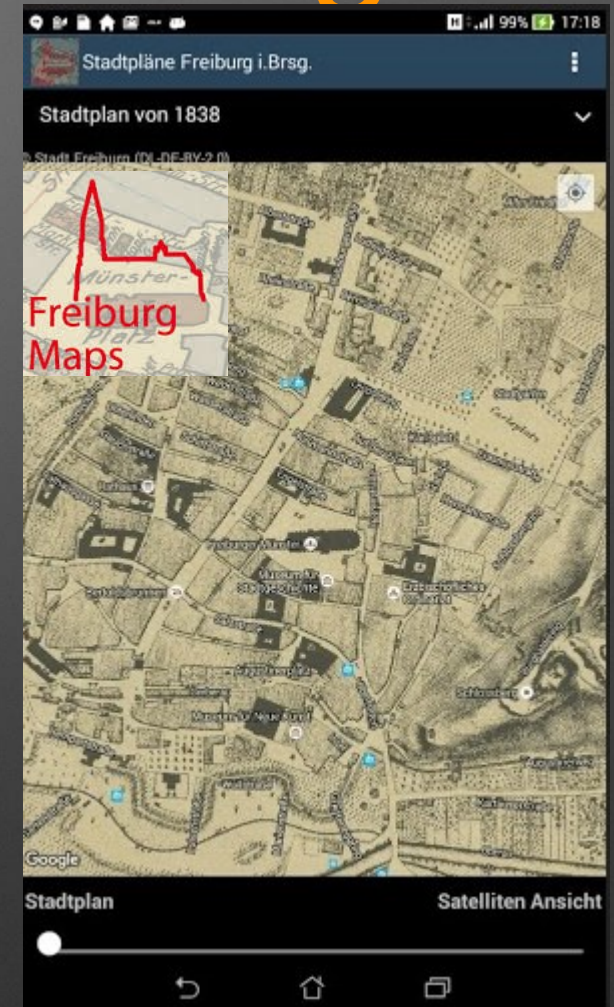
Hist.
Stadtpläne

Open Data
Format

Rohdaten

Daten / Publikation

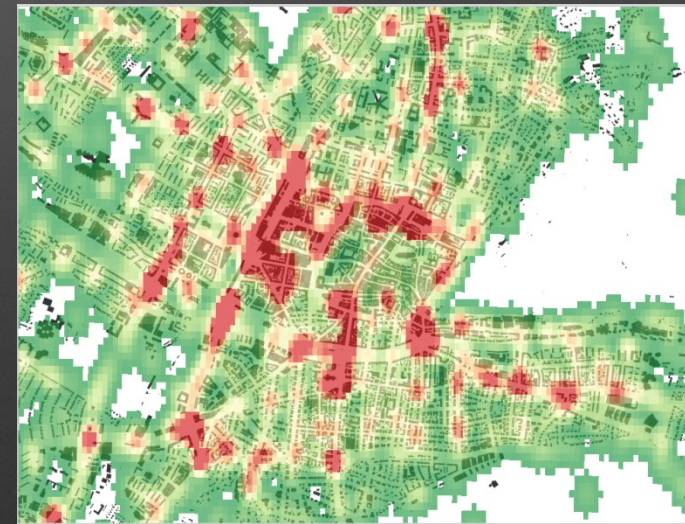
Nachnutzung



Open Data in Freiburg

Beispiele für Nachnutzung zwischen Verwaltungen

- Brandaktuell: Freiburger Unfallstatistik (LIFG-Anfrage)



Aktuelles aus dem Gemeinderat

(Sitzung vom 14. Februar 2017)

„Open Government Data geht weiter“



Open Data Freiburg @OGD_Freiburg · 15. Feb.
Projekt 'Open Government Data' geht weiter - sagt einstimmig Gemeinderat
[@freiburg freiburg.de/ogd](#)

1 2 6



Christian Horn @Hamburg67 · 16. Feb.
[@OGD_Freiburg @wi00194 @freiburg](#) Ich hoffe, dass aus dem Projekt dann
auch eine feste Einrichtung wird

1



Ivan Acimovic
@acim_ivan

Folgen

[@Hamburg67 @OGD_Freiburg @wi00194 @freiburg](#) die Hoffnung stirbt zuletzt, wichtig ist es, dass wir Fakten schaffen -
opendata.freiburg.de

RETWEET 1 GEFÄLLT 2



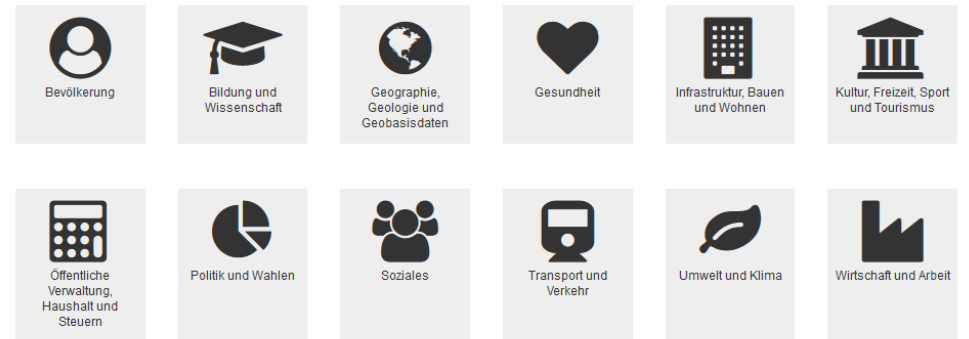
02:28 · 16. Feb. 2017

1 2

Open Data Portal

Auf der linken Seite finden Sie die Themen aus [ER.ITZ](#), der Online-Statistik der Stadt Freiburg. Dort können Sie Thema, Raum oder Zeit auswählen. Links unten können Sie zusätzlich noch die Suche verfeinern. Die hier angezeigten Kategorien sind die offiziellen Open Data Kategorien. Nach Auswahl eines Themas oder einer Kategorie können Sie durch An klicken des jeweiligen Icons (Download, Metadaten, Tabellen, Karten, Grafiken, Karten, PDF-Dokumente etc.) in einem eigenen Fenster öffnen. Durch Klicken des Hammer-Icons können Sie die Daten mit dem neuen Auswertungsassistenten selbst auswerten. Das Angebot wird ständig erweitert und aktualisiert. Fragen, Anregungen oder Fehler bitte an [@Statistik](#).

Stöbern Sie in diesen Kategorien



#energy Hackathon

19.-21. Mai 2017

Freiburger Maßnahmen und Ziele

2017

2018

2019

2020

1 – Datenmonitoring

2 – maschinenlesbarer Zugriff auf Daten

3 – Metadatenstandardisierung

4 – Open Data Portal

5 – Verknüpfung von Geo- und Sachdaten

6 – Fachanwendungen – Schnittstellen und Datenerschließung

7 – Konzeption „städtisches Berichtswesen“

8 – Beteiligung

9 – Portallösung

10 – Gremienarbeit und Veranstaltungen

Ziel 1
Erschließung und Datenpflege von stetig wachsenden Datenbeständen

Ziel 2 Personellen und sachlichen Aufwand für die Berichterstellung wird optimiert, Synergien genutzt und vorhandene Ressourcen gebündelt.

Ziel 3
Innerhalb der Stadtverwaltung und des Gemeinderates werden zentrale und ressortspezifische Zuständigkeiten und Kapazitäten für Bürgerbeteiligung geschaffen.

Ziel 4
Zusammenarbeit mit Dritten auf Stadt-, Landes-, Bundes- und internationaler Ebene

Vielen
Dank!



Für weitere Informationen bitte melden:

Stadt Freiburg im Breisgau, Amt für Bürgerservice und Informationsbearbeitung,
Fahnenbergplatz 2-4, 79098 Freiburg,
Ivan Acimović, Telefon: 0761 / 201-5586, Ivan.Acimovic@stadt.freiburg.de

Abbildungsnachweis:

Folie 1,9, & 16 : © Dirk Blauhut / Stadt Köln;
Folie 2: © Stadt Freiburg im Br.